

KRAJ:	PRAHA [554782]
KATASTRÁLNÍ ÚZEMÍ:	PRAHA-KBELY [731641]
DRUH POZEMKŮ:	ORŇÁ PŮDA

SMĚR SO 01.2 ČÁST 2

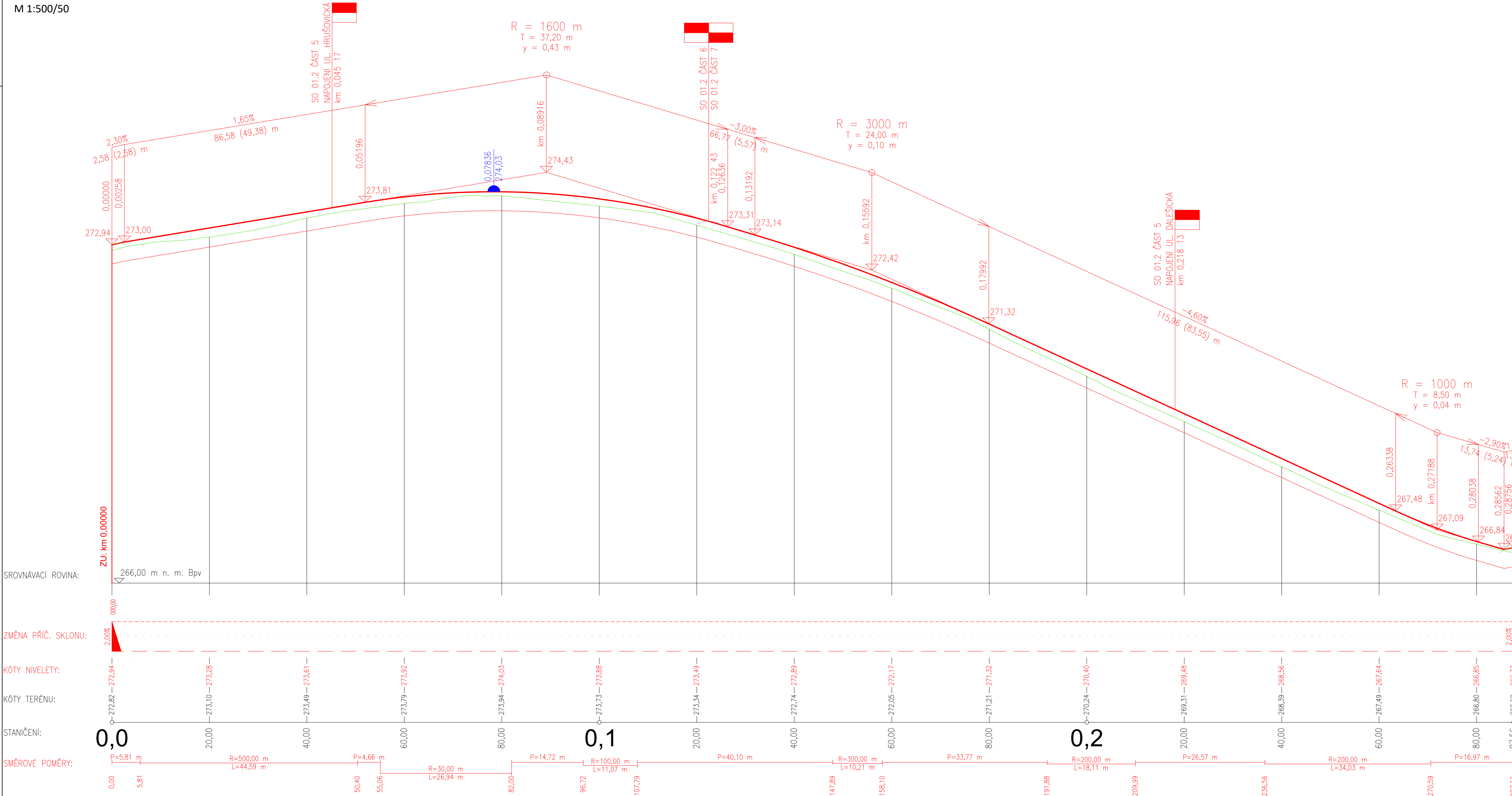
## PODÉLNÝ PROFIL

KRAJINNÝ PARK HAVRAŇÁK

SO-01 - sdílený živičný / dlážděný chodník pro pěši a cyklisty šíře 3,5 m

SO-01.2 - úsek KÚ Kbely - část 5

M 1:500/50



SMĚR SO 01.2 ČÁST 3

Napojení ulice Dalešická

KRAJ:	PRAHA [554782]
KATASTRÁLNÍ ÚZEMÍ:	PRAHA-KBELY [731641]
DRUH POZEMKŮ:	ORŇÁ PŮDA

PRAHA [554782]	PRAHA-KBELY [731641]
ORŇÁ PŮDA	OSTATNÍ PLOCHA

SO 01.2 ČÁST 5  
ULICE DALEŠICKÁ

Napojení ulice Hrušovická

KRAJ:	PRAHA [554782]
KATASTRÁLNÍ ÚZEMÍ:	PRAHA-KBELY [731641]
DRUH POZEMKŮ:	ORŇÁ PŮDA

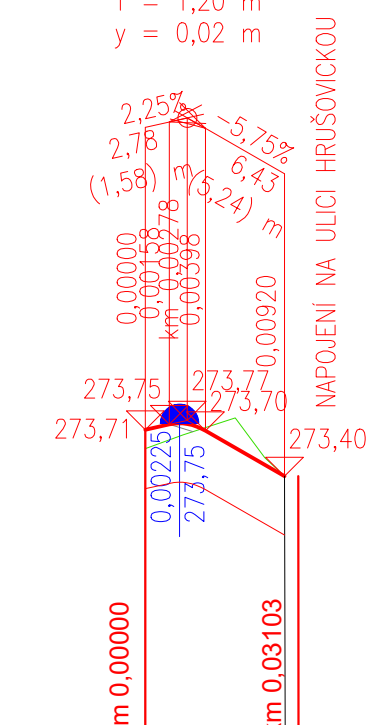
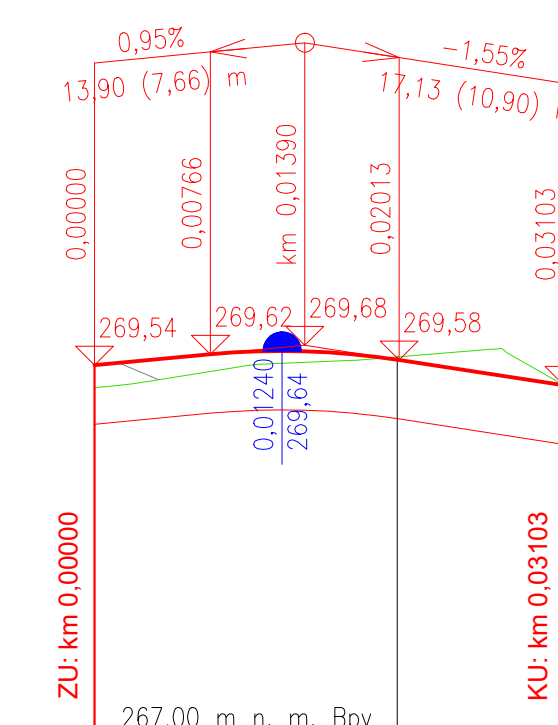
PRAHA [554782]	PRAHA-KBELY [731641]
ORŇÁ PŮDA	OSTATNÍ PLOCHA

SO 01.2 ČÁST 5

ULICE HRUŠOVICKÁ


R = 500 m  
T = 6,23 m  
y = 0,04 m

R = 30 m  
T = 1,20 m  
y = 0,02 m



# SO-01

Souřadný systém S-JTSK; výškový systém Bpv

Přehled revizí					
00	04/2022	Čistopis	DBo	RHa	RHa
Č.	Datum	Popis	Vypr.	Kontr.	Schv.
Objednatel					
 Městská část Praha 19 Semilská 43/1, 197 00 Praha 9 - Kbely Česká republika					
 Městská část Praha - Čakovice nám. 25. března 121/1, 196 00 Praha 9 - Čakovice Česká republika					
 Hlavní město Praha Jungmannova 35/29, 110 00 Praha 1 Česká republika					
Projektant					
 Ing. Radek Hájek, Ph.D. Autorizovaný inženýr pro mosty a inženýrské konstrukce Pliczkova 551/25, 14900 Praha 4 - Háje Česká republika					
Kraj: Hlavní město Praha Obec: Praha [554782] Katastrální území: Čakovice [731561], Kbely [731641], Letňany [731439]					
Akce					
KRAJINNÝ PARK HAVRAŇÁK					
Část					
SO-01 sdílený živičný / dlážděný chodník pro pěši a cyklisty šíře 3,5 m					
Navrhl/vypracoval			Zpracovatel části		
Ing. Dářiš Bojšešik			 Ing. Radek Hájek, Ph.D. Pliczkova 551/25 14900 Praha 4 - Háje Česká republika		
Zodp. projektant					
Ing. Dářiš Bojšešik					
Technická kontrola					
Ing. Radek Hájek, Ph.D.					
Hlavní inženýr projektu					
Ing. Radek Hájek, Ph.D.					
Název přílohy				Měřítko	Číslo kopie
SO-01.2 - úsek KÚ Kbely - část 5				1:500/50	
Podélný profil					
Stupeň dok.	Číslo smí. obj.	Číslo akce	Číslo přílohy		
DSP/ZDS	-	-	D.1.1-01.2-03.4		

DOKUMENTACE NESLOUŽÍ K REALIZACI STAVBY.  
DÍLO JE CHRÁNĚNO AUTORSKÝM ZÁKONEM. JAKÉKOLIV ROZMNOŽOVÁNÍ  
ČI VYTVÁŘENÍ KOPII BEZ VĚDOMÍ AUTORA JE ZAKÁZÁNO